



VIII CARRERA POPULAR BENÉFICA PINOS GENIL 2024

La “VIII Carrera Popular Benéfica Cáritas Pinos Genil 2024” está organizada por el Ayuntamiento de Pinos Genil, en colaboración con el Club Deportivo “Lléname que me voy” y con el patrocinio y colaboración de las distintas firmas que se anuncian en el cartel publicitario.

Fecha de celebración: 27/07/2024.

Hora de salida y distancias:

- 19:00 horas: Categorías “Primeros Pasos” / Chupetín. 500 m aprox.
sin chip y sin clasificaciones. Circuito Asfalto.
- 19:20 horas: Categoría Infantil. 650 m aprox.
con chip y clasificaciones. Circuito Asfalto.
- 20:00 horas: Categorías
 - Absoluta 6.100 m aprox. **con chip y clasificaciones.**
 - Andarines 4.500 m aprox. **sin chip y sin clasificaciones.**

Circuito sobre un trazado mixto de asfalto y tierra compactada. Así como una bajada de escalones y pasos estrechos por puentes de cemento.

1.-PARTICIPANTES

La VIII Carrera Popular Benéfica Cáritas Pinos Genil 2024 es una prueba popular que está organizada con el objeto y propósito de que puedan participar atletas federados o no, sin distinción de condición y nacionalidad. Podrán tomar parte en esta prueba todas aquellas personas que lo deseen, siempre y cuando estén correctamente inscritas, tanto en tiempo como en forma.

Aquellos corredores menores de 18 años deberán presentar a la hora de retirar su dorsal autorización de alguno de sus progenitores. Sin ello, no podrán participar en la prueba.

Asimismo, se incluye una inscripción a la prueba como senderistas (“Andarines”) los cuales realizarán un recorrido de 4.500m aproximadamente compartiendo salida y recorrido parcialmente con los corredores, dicha prueba no tendrá carácter competitivo, por lo que no será cronometrada. La meta estará abierta hasta que el último participante complete el recorrido.

La categoría “PRIMEROS PASOS”, está dirigida a aquellos papás/mamás/abuel@s que quieran realizar el recorrido de los Chupetines con sus hij@s más pequeños en sus carritos de paseo. Estos participantes también recibirán su primera bolsa de corredor especial para ell@s.

OFICINA DE ATENCION A LA CIUDADANIA (O.A.C.)





2.-INSCRIPCIONES

- A través de la plataforma de inscripciones de Global-Tempo: www.global-tempo.com
- En la Oficina de Atención a la Ciudadanía (O.A.C.) del Ayuntamiento.
 - Precio: 10 € para las categorías Absoluta y "Andarines".
 - Precio de 5 € para la categoría Infantil (de 9 a 14 años), categoría Chupetín (de 4 a 8 años) y categoría Primeros Pasos (de 0 a 3 años).
- ✓ Mediante tarjeta de crédito a través de pasarela de pago seguro (www.global-tempo.com) o mediante efectivo en la O.A.C.
- Existe un número máximo de participantes para este evento de **450 corredores** (entre senderistas, corredores y niños).
- Plazo: Hasta el miércoles 24 de Julio a las 12:00 horas (o hasta agotar inscripciones).

La carrera estará controlada por Policía Local y un grupo de voluntarios locales bien identificados, con la colaboración de Protección Civil.

La inscripción incluye: participación, avituallamientos, fotografías, asistencia sanitaria, seguro de accidentes, cronometraje con sistema de chips desechables (chip integrado en dorsal) o bien mediante chip a devolver (chip atado en una zapatilla), bolsa del corredor y derecho a participar en todos los sorteos que realizará la Organización.

No se admitirán inscripciones el mismo día de la prueba. Las que se produzcan el día de la prueba, participarán con dorsal CERO, previa aportación de 10 € en beneficio a Cáritas. Dicho dorsal no incluye cronometraje ni salir en la clasificación, ni tampoco bolsa del corredor. Pero si incluye: participación, avituallamientos, fotografías, asistencia sanitaria, seguro de accidentes y derecho a participar en todos los sorteos que realizará la Organización.

Todo participante, por el hecho de realizar la inscripción a la prueba, acepta la presente Normativa, la publicación y tratamiento de sus datos, imágenes y/o filmes, con arreglo a la legislación vigente, así como las posibles resoluciones tomadas por el Comité Organizador y declina toda responsabilidad de daños que pueda sufrir en esa prueba.

La cuota de inscripción no será devuelta bajo ningún concepto.

OFICINA DE ATENCION A LA CIUDADANIA (O.A.C.)





3.-CATEGORIAS

Se establecen las siguientes categorías:

CATEGORIA	HOMBRES y MUJERES	EDAD	DISTANCIA	HORA
ANDARINES	5 Km SOLIDARIOS	Todas	4.500m (aprox.)	20:00 h
PRIMEROS PASOS		De 0 a 3 años	500 m (aprox.)	19.00 h
CHUPETÍN		De 4 a 8 años	500 m (aprox.)	19.00 h
INFANTIL		De 9 a 14 años	650 m (aprox.)	19.20 h
SENIOR	6 Km ABSOLUTA	De 15 a 34 años	6.100m (aprox.)	20:00 h
MASTER 1	6 Km ABSOLUTA	De 35 a 39 años	6.100m (aprox.)	20:00 h
MASTER 2	6 Km ABSOLUTA	De 40 a 50 años	6.100m (aprox.)	20:00 h
MASTER PLUS	6 Km ABSOLUTA	Más de 50 años	6.100m (aprox.)	20:00 h

No se contemplará ninguna otra categoría de las reseñadas anteriormente.

4.-RECORRIDO/RUTÓMETRO

Se establecerá un recorrido total aproximado de 6 km a velocidad libre. Se tomará el tiempo transcurrido individualmente.

- Punto 1: SALIDA, giro izquierda dirección iglesia
- Punto 2: Giro izquierda, dirección cuesta "La Ermita"
- Punto 3: Paso cruce cementerio, dirección "Paseo antiguo tranvía de la Sierra"
- Punto 4: Giro izquierda por puente estrecho (precaución), dirección "Camino de la Fábrica"
- Punto 5: Paso KM 1
- Punto 6: Bajada por "Camino de la Fábrica"
- Punto 7: Giro derecha, dirección "Calle de Abajo"
- Punto 8: Paso por "Barrio Alto" (precaución)
- Punto 9: Giro izquierda, giro derecha, dirección "Calle del Río"
- Punto 10: Paso por Plaza España ("Contrameta"), dirección calle "Berta Wihelmi"
- Punto 11: Paso KM 2

OFICINA DE ATENCION A LA CIUDADANIA (O.A.C.)





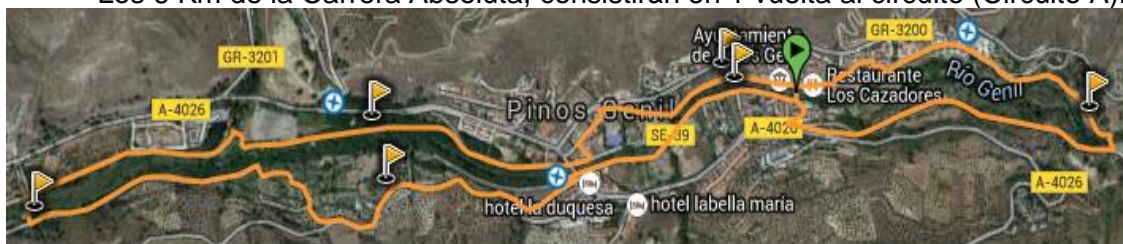
- Punto 12: Giro izquierda, bajada escaleras (precaución), dirección "Calle de las Flores"
- Punto 13: Giro izquierda, giro derecha, dirección "Calle Paseo de la Duquesa"
- Punto 14: Paso KM 3
- Punto 15: AVITUALLAMIENTO (Inicio ZONA DE RECOGIDA DE RESIDUOS)
- Punto 16: Giro izquierda, paso por puente y giro izquierda **"SOLO PARA SENDERISTAS"**
- Punto 17: Giro derecha (Fin de ZONA DE RECOGIDA DE RESIDUOS), giro izquierda, paso por puente estrecho (precaución)
- Punto 18: Paso zona "Medio Ambiente"
- Punto 19: Giro izquierda, paso por puente estrecho (precaución)
- Punto 20: Giro izquierda
- Punto 21: Paso KM 4
- Punto 22: Giro derecha, "zona riego"
- Punto 23: Paso KM 5
- Punto 24: Giro izquierda, dirección "Calle San Javier"
- Punto 25: Giro izquierda, giro derecha, dirección "Av. América" (unión senderistas y corredores)
- Punto 26: Paso KM 6
- Punto 27: Giro izquierda, META

El recorrido estará señalizado y balizado, siendo responsabilidad del corredor la localización de la señalización, que será de colores vistosos y estarán perfectamente ubicados en cada cruce/desvío.

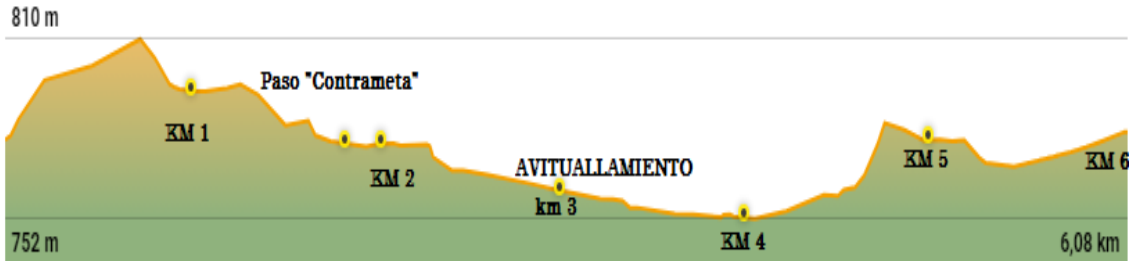
El recorrido, no estará del todo cerrado al tráfico, por lo que el participante deberá respetar en todo momento las Normas de Circulación de Tráfico, así como las instrucciones de los agentes, los voluntarios de Protección Civil y el personal de la Organización.

5.-PERFIL

Los 6 Km de la Carrera Absoluta, consistirán en 1 vuelta al circuito (Circuito A).



OFICINA DE ATENCION A LA CIUDADANIA (O.A.C.)



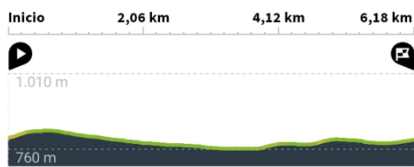
Ficha técnica

Dificultad

Experiencia necesaria
 Forma física

Perfil de elevación

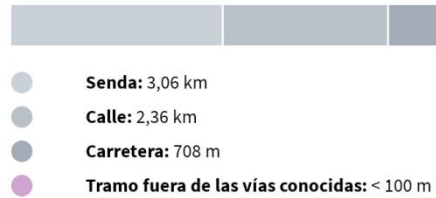
[VER MÁS](#)



- ↗ **Ascenso:** 70 m
- ↘ **Descenso:** 80 m
- △ **Altitud máxima:** 820 m
- ▽ **Altitud mínima:** 760 m

Tipos de vía

[VER MÁS](#)



Superficies

[VER MÁS](#)



Los 5 Km en modalidad Andarines, consistirán en 1 vuelta al mismo Circuito A, aunque recortado (ver rutómetro), denominándose Circuito B.



Circuito B "Andarines" Carrera Popular Pinos Genil

Planificada el 20 de junio de 2023

🚶 **Fácil**

Caminata fácil • A 10,4 km de Granada • Para todos los niveles de forma física. Sendas de fácil acceso. Para todos los niveles.

🕒 57 min | ↔ 4,45 km | 🏃 4,7 km/h | ↗ 50 m ↓

Tipos de vía

[VER MÁS](#)



Superficies

[VER MÁS](#)



OFICINA DE ATENCION A LA CIUDADANIA (O.A.C.)





La modalidad de Primeros Pasos y Chupetín, tendrá un recorrido de 500 m aproximadamente, realizando una vuelta al Circuito C.



Distancia	Desnivel positivo
0,49 km	1 m
Dificultad técnica	Desnivel negativo
Moderado	1 m
Altitud máxima	Trailrank
784 m	1
Altitud mínima	Tipo de ruta
779 m	Circular

Coordenadas
71
Fecha de subida
7 de junio de 2016



El recorrido de la categoría Infantil tendrá una distancia de 650 m aproximadamente, realizando una vuelta al Circuito D.



Distancia	Desnivel positivo
0,67 km	11 m
Dificultad técnica	Desnivel negativo
Fácil	10 m
Altitud máxima	Trailrank
788 m	1
Altitud mínima	Tipo de ruta
775 m	Circular

Coordenadas
57
Fecha de subida
29 de mayo de 2017



Zona de salida/meta: Puente (junto Ayuntamiento) / Ídem. La salida será efectiva a las 20:00 horas, categoría *Absoluta* y *Andarines*; a las 19:00 horas, categoría *Primeros Pasos* y *Chupetín*, y a las 19:20 horas, la categoría *Infantil*. Es muy recomendable llegar con tiempo de antelación.

Recogida de dorsales: Viernes 26, de 17:00 a 20:00 horas, sábado 27 de 10:30 a 13:30 horas y de 17:00 a 18:30 horas, en el Ayto. de Pinos Genil (zona de salida).

- En caso de habilitar otro punto de recogida de dorsales se notificará a los inscritos con antelación suficiente.

OFICINA DE ATENCION A LA CIUDADANIA (O.A.C.)





6.-ORGANIZACIÓN, CONTROL Y CLASIFICACIONES

- La Organización de la carrera facilitará a cada corredor un número de dorsal y chip, cuya utilización será obligatoria.
- El chip deberá ser devuelto a la finalización de la carrera, en el caso de que no esté integrado el chip en el dorsal.
- Los dorsales serán adjudicados por estricto orden de inscripción.
- El recorrido estará controlado por personal técnico de la organización.
- Se dispondrá de un servicio de cronometraje profesional, responsable de la elaboración de las clasificaciones en las distintas categorías competitivas (Absoluta e Infantil).
 - ❖ Dichas clasificaciones serán publicadas en la página web oficial del evento, donde además, todos los participantes podrán descargar su Diploma Conmemorativo y reportaje fotográfico de la prueba.
- La Organización del evento y el Ayuntamiento dispondrán de todos los recursos humanos necesarios para el buen desarrollo del mismo, con objeto de garantizar una buena organización y acogida a todos los participantes.
- Todo participante está cubierto con un seguro de accidentes y asistencia sanitaria para el día de la prueba. A su vez, la Organización tendrá a disposición del participante, una ambulancia con asistencia médica y personal cualificado, en caso de ser necesario una evacuación y atención de urgencia.

Se descalificará a los atletas que:

- No lleven el dorsal visible y microchip (en el caso de que lo hubiera).
- No realicen el recorrido de la carrera.
- No cumplan la normativa de la carrera.
- Realicen cualquier acto antideportivo o por mal comportamiento.
- Participar bajo una identidad falsa o suplantando a otra persona.
- No respeten la siguientes obligaciones:
 - Respetar las Normas que la Organización pueda establecer durante la prueba, así como las Normas de Circulación de Tráfico, puesto que los circuitos aunque controlados por la organización no están del todo cerrado al tráfico por lo que se recomienda precaución.
 - No ensuciar o degradar el recorrido (únicamente se podrá desechar botellas o desperdicios en la zona habilitada en la zona de Avituallamiento, que consta de unos 100 metros desde avituallamiento hasta la primera curva a derecha. A partir de ahí, no podrá deshacerse del botellín entregado hasta que llegue a meta). En caso de no hacer caso a dicha norma, puede ser sancionado según las leyes sobre medio ambiente vigentes puesto que estamos en una zona natural y agraria, aparte de ser descalificado de la prueba.

OFICINA DE ATENCION A LA CIUDADANIA (O.A.C.)





- Prestar auxilio a cualquier participante o informar al control más próximo.
- En la vestimenta del deportista la posición del dorsal y de los mensajes publicitarios son libres. En el caso del dorsal, debe estar siempre de forma visible en la parte delantera.
- En caso de abandono de la prueba, es obligatorio avisar a cualquier miembro de la organización y entregar el chip.
- La publicidad del dorsal está reservada para la Organización, no estando permitido alterar la misma.
- No se podrá doblar, cortar y/o modificar el dorsal.
- El deportista será el único responsable de la correcta colocación del dorsal y dispositivo de control establecido por la organización, atendiendo a las indicaciones de ésta en el momento de su entrega. A tal efecto, la incorrecta colocación de alguno o ambos elementos podría propiciar la nulidad de lectura en la llegada.
- Por la propia seguridad del deportista y el buen control de la Organización, el dorsal y/o el chip de control entregados, son de carácter personal e intransferible.
- Será motivo de descalificación en cualquiera de las pruebas competitivas, hacer el recorrido o parte de él, sobre un vehículo.
- Los únicos vehículos autorizados a seguir la prueba serán designados por la organización. La Policía Local sancionará a aquellos conductores que incumplan esta norma.

Si por condiciones meteorológicas adversas u otras causas ajenas a la organización, esta se viese obligada a modificar el recorrido o suspender la prueba, el organizador solo tendrá la obligación de informar tan pronto como sea posible a los participantes.

La organización no se hace solidaria de los gastos ni deudas que pudieran contraer los participantes antes, durante o después de la prueba.

OFICINA DE ATENCION A LA CIUDADANIA (O.A.C.)





7.-PREMIOS

En la zona de meta se hará entrega de la bolsa del corredor a todos aquellos participantes que finalicen la prueba. La bolsa contiene camiseta técnica y obsequios que aporten los colaboradores de la prueba.

La entrega de premios y trofeos se realizará en **Plaza España sobre las 21.30h:**

- Trofeo a los tres primeros clasificados (masculino y femenino) de las categorías:
 - Absolutos
 - Sénior
 - Máster 1
 - Máster 2
 - Máster Plus
 - Locales (Empadronados en Pinos Genil)

- Trofeo al Primer clasificado (masculino y femenino) de las siguientes categorías:
 - Infantil
 - Corredor más veterano (Únicamente en la Carrera Absoluta)
 - Discapacidad (Únicamente en la Carrera Absoluta)

- Premio para:
 - Tres primeros clasificados Absoluto/as (Jamón, Paletilla y Queso a 1º, 2º y 3º respectivamente)
 - Primer clasificado/a Local (Jamón)

- Regalos para todos los participantes Infantil, Chupetín y Primeros Pasos.

Los premios no son acumulativos. Los vencedores absolutos no podrán optar al premio de su categoría correspondiente. Será indispensable que el corredor obsequiado esté presente en el acto de entrega (portando su DNI) o deje autorización firmada junto a un justificante de ausencia.

Al finalizar la entrega de trofeos se realizará un sorteo de regalos ofrecidos por las entidades colaboradoras de la carrera. Será necesario presentar el dorsal de la prueba para poder recoger el premio.

OFICINA DE ATENCION A LA CIUDADANIA (O.A.C.)





8.-FOTOGRAFÍA

La Organización dispondrá de un conjunto de fotógrafos repartidos por el recorrido. Los participantes en la prueba aprueban el uso y tratamiento de sus imágenes conforme a la legislación vigente. En caso de no querer aparecer en redes sociales, publicaciones de la prueba posteriores, etc. El interesado deberá ponerse en contacto con el club organizador para que se tenga en cuenta su solicitud. Amparados por la legislación del menor, no se podrán publicar fotografías de menores en ningún caso, habilitando la organización una zona de carrera y un photocall en la zona de meta para que aquellos padres que lo deseen puedan tener un recuerdo gratuito del evento.

Estas siempre se enviarán de forma privada no siendo nunca publicadas en la red. En todo caso, la organización no limitará el acceso a personas con cámaras de fotos ni podrá actuar en caso de publicaciones ajenas a la organización.

9.-INFORMACIÓN DE INTERÉS

DÓNDE COMER

Tras la carrera, se habilitará una barra con bebidas junto a la meta con precios especiales para corredores y acompañantes.

Podrán degustar la gastronomía típica de la localidad en los diferentes establecimientos que encontrara en el mismo pueblo.

Teléfonos de Información:

- ❖ Organización: 605 87 30 24 (Oficina de Atención a la Ciudadanía)
- ❖ Horario de atención de O.A.C.: de Lunes a Viernes de 9:00 14:00 horas.

Contacto

- Redes Sociales:

Facebook del Glorioso Club Deportivo “Lléname que me voy” y página del evento.

Facebook del Ayuntamiento de Pinos Genil.

- Email:

llenatequemevoy@gmail.com(club)

oacpinosgenil@hotmail.com(O.A.C. del Ayuntamiento de Pinos Genil)

OFICINA DE ATENCION A LA CIUDADANIA (O.A.C.)

